



# PLAN DÉPART COLONIE PIÉTON



- Arrivée par la ligne de Métro 6 ou 14
- Prendre la sortie 1 Palais Omnisports POPB



Sur la place du Bataillon du Pacifique, prendre à gauche (angle Bercy Café) et rue de Bercy



Rue de Bercy, tout droit direction vers le Novotel



Longer le Novotel par l'esplanade du POPB



Continuer tout droit et contourner le bassin sur la droite

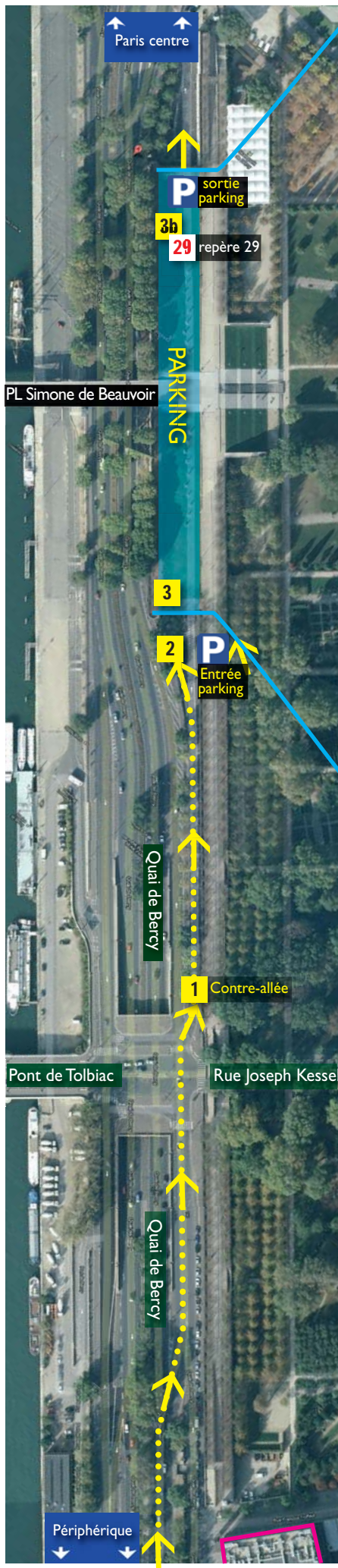


Puis, prendre tout droit (allée des arbres, vers le City stade, porte jaune)



parking autocars Bercy

# PLAN DÉPART COLONIE VOITURE




Plan Parking Souterrain Bercy


**Adresse du Parking :**  
**P**(payant)  
 210 quai de Bercy  
 75012 Paris

**Conseil :**  
 Après avoir déposé votre enfant, ne tardez pas à sortir du parking. Celui-ci est équipé que d'une seule caisse et sortie.

**Autre Parking P**  
 Vous avez également la possibilité de vous garer sur le parking de la gare de Paris Bercy situé au 48 bis boulevard de Bercy 75012 Paris, ensuite, dirigez-vous à pied vers le Palais Omnisports de Paris Bercy.



Au croisement Pont de Tolbiac et rue Joseph Kessel, prendre la contre-allée à droite (parking payant Parc Bercy).



Descendre au parking pour les voitures (file de gauche) et se garer.



A gauche de l'entrée : ascenseur + escalier d'accès au parking des cars.



Sur votre gauche, au niveau du repère 29 : escalier d'accès au parking des cars.

